

Knights of the Island



Ein Reisebuch von



A.U.A. Racing & Nils M.




Knights of the Island

13. Mai – 23. Mai 2023

Gesammelte Flaggen




Ein 11-Tage Abenteuer von A.U.A. Racing & Nils


62
Footprints


5
Länder


11
Tage


435
Fotos


5.458
Kilometer



Faroe-Shetland
Sponge
Belt Marine
Protected Area

Lewis and
Harris

Inverness

Aberdeen

Glasgow

Newcastle

Edinburgh

Belfast

Douglas

United Kingdom

York

Dublin

Ireland

Limerick

Cork

Manchester

Peterborough

Norwich

Birmingham

Cambridge

Oxford

Cardiff

London

Exeter

Bruges

Lille

Brussels

Amiens

Reims

Paris

France

Brest

Rennes

Le Mans

Nantes

Tours

Limoges

Bordeaux

Bergen

Stavanger

Oslo

Karlstad

Örebro

Linköping

Kristiansand

Gothenburg

Aalborg

Halmstad

Kalmar

Denmark

Helsingborg

Copenhagen

Esbjerg

Odense

Kiel

Rostock

Bremerhaven

Leeuwarden

Hamburg

Szczecin

Amsterdam

Hanover

Magdeburg

Berlin

Poznań

Zielona Góra

Göttingen

Germany

Jena

Dresden

Prague

Pardubice

Plzeň

Jihlava

Mannheim

Stuttgart

Ulm

Munich

Innsbruck

Linz

Vienna

Luxembourg

Nancy

Strasbourg

Basel

Zurich

Bern

Geneva

Lyon

Grenoble

Turin

Milan

Parma

Genoa

Bolzano

Trento

Venice

Ravenna

Klagenfurt

Maribor

Ljubljana

Triest

Pula




Prijed

Homebase

 7. Mai 2023 in Deutschland, Neubiberg



Bald geht es los. Das Team A.U.A MK II freut sich auf die Reise.

-  Na dann viel Spaß :-)) [Andi]
-  A.U.A. Racing Danke. Bin scho bisserl aufgeregt.
-  Marta Kirchlechner bisserl? eher total!

Zeit
8 Uhr

Sonnig
 14 °C

Höhe über NN
554 m



Mein Vater hat immer gesagt: Auf mein Auto kommen keine Aufkleber..!



Jetzt weiß ich, warum.



Wobei...



Längsstreifen machen schlank!



Und Kreise?!
© 2023 Audi AG



Auf geht's!



Schotten dicht (sonst wird man krank...)



Und jetzt mit Fleischeinwaage

Zwischenstopp in Frankfurt

 11. Mai 2023 in Deutschland, Eschborn



Zwischenstopp in Frankfurt und Treffen mit 61



Andi Ki Go AUA 🏠



Martina Kirchlechner Fällt der jetzt schon auseinander?🤔



Klaus Pinguin Na hoffentlich macht das Nils in seinem Airbus nicht auch so ...

Zeit

23 Uhr

Regen

 12 °C

Höhe über NN

136 m



Schaut an der Tankstelle aus wie ein TT...



...und überraschenderweise auch in der Garage!



Hälfte von A.U.A. #1



Vor dem Shits-Carlton Hotel Eschborn



Tag 2: Erster Tape-Einsatz



A lot of AUA



Ein Magnetsticker fehlt schon! Klebt wahrscheinlich an einem 30-Tonner Richtung Polen...



Waffelpause in Belgien



Calais-Start Tag #1

 12. Mai 2023 in Frankreich, Bassin des Chasses

Im besten Hotel der Welt.

Zeit

18 Uhr

Windig

 13 °C

Höhe über NN

20 m





Hotel de la Platsch




Zellentrakt B- Schwierige Kundschaft



Tag am Strand



Strandhäuschen/ Noch die schönste Architektur in Calais



Quod erat demonstrandum!



Lampe an...



Flo D. hat versucht, ein Bier zu bestellen...



Anstehen für die Fähre



Einreise UK in Frankreich


TAG 1




Port of Calais

 13. Mai 2023 in Frankreich, Calais-Nord



 Martina Kirchlechner Super, viel Glück und gute Fahrt 🍀

 Alexandra Alten Ihr habt die Haare schön, ihr habt die Haare schön! 😊

Zeit

12 Uhr

Windig

 12 °C


Höhe über NN

Meereshöhe





Starterfeld



Kurz vor dem Start



Größtes...



...und kleinstes Fahrzeug im Feld



Offen fahren verunzt immer die Frisur...



Speed Locks



Start! Und los geht's! Ab jetzt zählt es!



Ah! Kanalwasser!



Navigatorengilde auf offener See



Arrival at Dover

 13. Mai 2023 in England, St Margaret's Bay

 Andi Ki The white cliffs 🤔

Zeit
13 Uhr

Windig
 12 °C

Höhe über NN
Meereshöhe

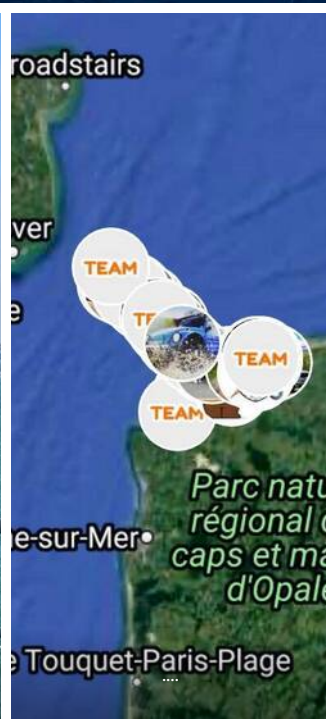




Ja, die white cliffs of Dover



DIE WHITE CLIFFS OF DOVER!!!!



roadstairs

ver

e

e

e

e

e

e

e

e

e

e

e

e

e

e

e

TEAM

TEAM

TEAM

TEAM

TEAM

TEAM

TEAM

TEAM

TEAM

TEAM

TEAM

TEAM

TEAM

TEAM

TEAM

TEAM

TEAM



Die white...ich geb's auf!!!



Einparken!



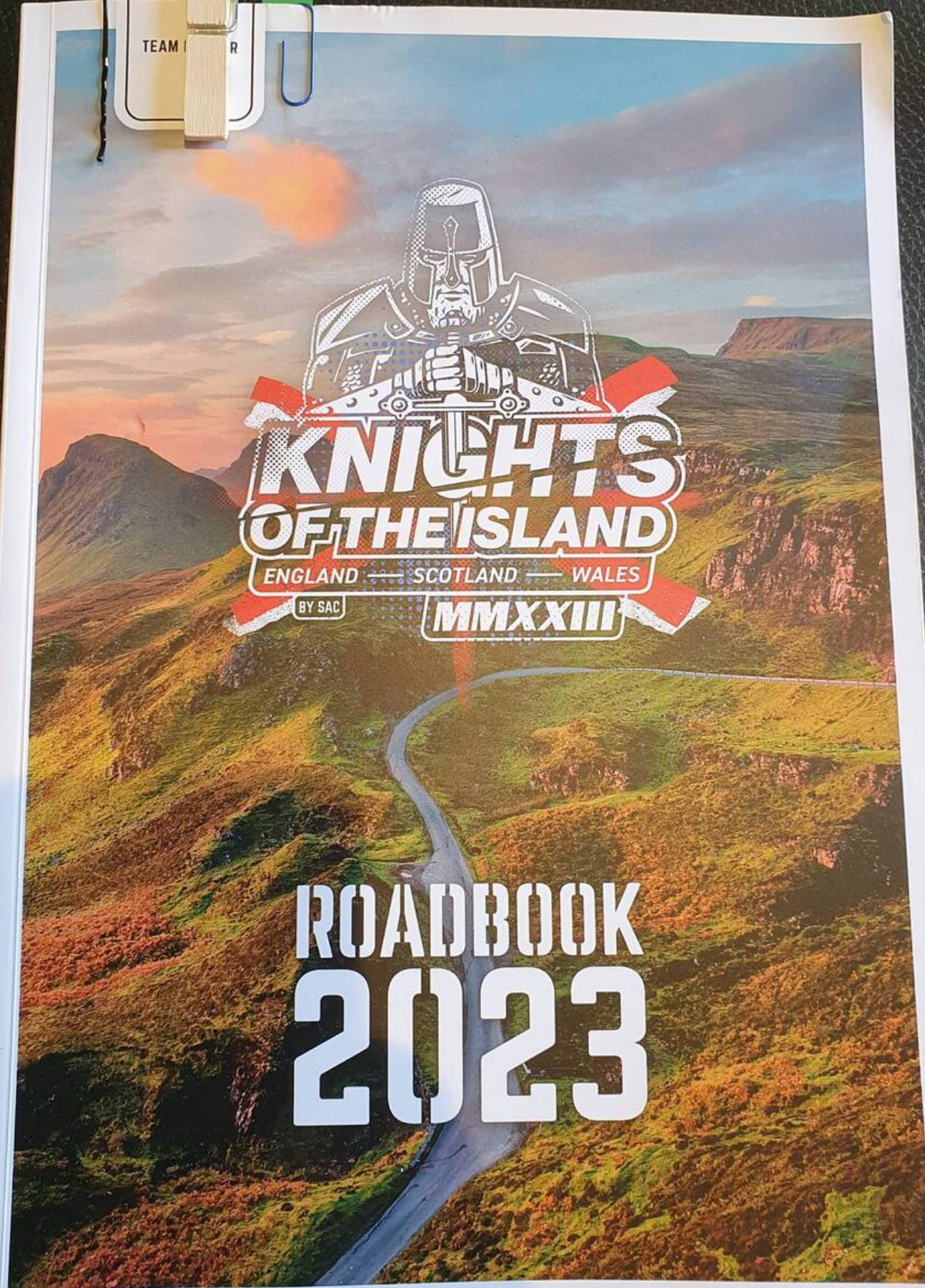
Die white... Man muss dem Kerl die Kamera wegnehmen



Und jetzt alle:



Was es dort zu fotografieren gibt?!?!?



Das Roadbook mit Aufgaben über Aufgaben

V. MISSION THREE TIMES FASTENER)))

For this mission you got 3 different fasteners at the start. A clothes-peg, a paperclip and a hairgrip. Now you think: "WOW, this is very useful for a rally!" And we say: "YES, absolutely!" BUT you have to barter these 3 items against something even more useful:

1. An umbrella
2. A tennis ball
3. A Bowler

To make this mission a bit more complicated you have to barter each fastener in a different country of the United Kingdom.

That means: One barter deal in England, one in Wales and one in Scotland.

SCORING:

For each barter deal, your team is getting **10 points**. Please add the photographic evidence of each deal and bring your new items to the Finish Line to get the additional points. You only have to present the items to the jury upon request.

Die Tauschmission....wird schwierig!



Die Tauschgegenstände...

TASK OF THE DAY:

TRADITIONAL BRITISH KNIGHTS CONSECRATION (TRADITIONELLE BRITISCHE RITTER TAUF)

As the UK Rally is in the sign of the knights the first task of the day is to become a real knight.

The traditional British Knights Consecration (very similar to the Greenland Viking Consecration) works as follows: Put your hands and feet plus your head under water. The rest of your body must stick out of the water and shall stay dry. This procedure has to take place in the sea or a lake close to a castle as a symbol of a spiritual home. The original purpose to perform it this way was to avoid any rust on the knight's armour. The task of the day is fulfilled when you have taken a picture with one of your team members performing the British Knights Consecration.

Aufgabe des Tages/ Wer den Schmarrn wohl machen muss? Ich habe da ein ganz schlechtes Gefühl...

TAG 1

Battle of Britain Memorial

 13. Mai 2023 in England, Folkestone Warren



Zeit

14 Uhr

Sonnig

 15 °C

Höhe über NN

136 m



Die white-green cliffs of Dover




Spitfire!



Küste Richtung Westen. Keine Heinkels in Sicht!



Küste Richtung Osten. Auch keine Junkers in Sicht...



Nochmal Spitfire...



Na? Was ist das für ein Flugzeug?



Keine Angst, wir fotografieren alles nur zwölf mal...



Bereit für einen Dogfight?!



Jetzt aber ne Junkers in Sicht!

DOWN.TWO.EARTH.


stainless steel sculpture

of a downed Junkers JU 87 B STUKA

by HEX F.R.B.S.

www.misterhex.de

Da machen diese Typen KUNST draus!






"Spitfire" Werbung. So geht's auch!



Appledore/ Road Mission #1/ Wegpunkt #1

 13. Mai 2023 in England, Appledore



 Andi Ki Ganz in der Nähe ist meine Schwiegermutter aufgewachsen. Schöne Grüße von Pat & dem Rest 😊

Zeit
15 Uhr

Windig
 18 °C

Höhe über NN
19 m



Appledore Pub/ Erster Wegpunkt heute



...aber wenn es Kuchen gibt!



Schönes Tor, vielleicht finden wir auch noch ein schönes Fenster?!



Hier weiß auch keiner, was der Künstler mit dem Bild sagen will.



Oh Gott! Jetzt auch noch Kirchen...

TAG 1

Bodiam Castle/ Road Mission #1/ WP #3

 13. Mai 2023 in England, Bodiam



Zeit
17 Uhr

Sonnig
 17 °C

Höhe über NN
11 m



Eisenbahn und Zack! Ist der Flo weg!



Bodiam Castle/ Dritter Wegpunkt (Nummer #2 war zu schnell vorbei!)



Bauarbeiten. Vielleicht bekommen sie eine neue Tür Klingel



Eingang mit vorgelagertem Torhaus



Entspannte Eltern



Aufgabe Tag eins! War ja klar...!!

TAG 1

Beavergolf am Herbrand Walk/ RM #2


 13. Mai 2023 in England, Normans' Bay



Zeit
18 Uhr

Sonnig
 17 °C

Höhe über NN
Meereshöhe



Herbrand Walk

IX. MISSION PHOTO-COMPETITION ON THE ROAD

You love to see your rally car driven by a sheep? Or Monty Python and the Holy Grail is one of your favourite movies? This is your section! Get crazy on the road with your camera and your rally mates.

During the mission Photo-Competition you can shoot 10 special photo motifs. This mission is not necessarily country-specific or according to any local codes. **Just get wicked! The rest is self-explaining.**

1. ABBEY ROAD: 5 POINTS

A picture of your team + 2 REAL policemen walking in line a zebra crossing.

16

2. MONTY PYTHON AND THE HOLY GRAIL: 10 POINTS

A picture of a team member dressed as a knight, sitting on a REAL horse and holding a coconut.

3. STEVE-MC-QUEEN: 5 POINTS

Dress up your team like a Scot and the Queen and run to your rally car like at the Le Mans start.

4. TENZING NORGAY & SIR EDMUND HILLARY: 10 POINTS

A picture of your team climbing a snow-capped mountain and raising a Tibetan flag on top of it.

5. CADDYSHACK: 10 POINTS

A photo of a team member playing a golf shot next to a beaver in a noble country club.

6. BRICK LANE: 10 POINTS

A picture of your vehicle standing on bricks. The construction needs to be at least 25 cm high.

7. MARY POPPINS: 5 POINTS

A picture of a team member standing on the roof of your vehicle with umbrella and handbag.

8. SHEEP CHARLIE!: 10 POINTS

A picture of a REAL sheep driving your rally car.

9. KING ARTHUR & EXCALIBUR: 5 POINTS

A picture of a team member standing on a stone and holding a REAL sword.

10. ALL OVER THE NEWS: 20 POINTS

Get your team and car in any British newspaper or TV **during** the rally.

You will find the "Photo Proof Section" for this mission at the end of the Road-book.

Echt jetzt?! Naja, Nummer #5 könnte mit Hilfe einer Leihgabe von Team "Honeybiber" klappen!



Ball oder Biber, das ist hier die Frage!

TAG 1

Beachy Head/ Road Mission #3

 13. Mai 2023 in England, Beachy Head



Zeit

19 Uhr

Sonnig

 15 °C

Höhe über NN

157 m



Leuchtturm nur für Amazon Prime erreichbar




Also ich finde mein Bild schöner!



Romantisch! Genau das Richtige für 4 Kerle....



Sonnenuntergang mit Sonne




Brighton in Sicht!



Good morning from Cony Island/ Tag #2

 14. Mai 2023 in England, The City of Brighton and Hove

I mean Brighton.

 Martina Kirchlechner Good morning 😊 sun is still sleeping 😊

Zeit


8 Uhr

Bewölkt

 9 °C

Höhe über NN

22 m



is a popular
Bristol is very suitable for a relaxed end to the
day. Since we all want to meet again tomorrow
afternoon in Wales, you should start the rally day
early tomorrow. It will be a long stage with some
challenges!

TASK OF THE DAY:

TAKING A BATH IN BATH ...

... with laurel wreath and toga.

It's up to you if it's going to happen in an old Roman
bath or in an ordinary British bathtub at a private
home with cold and warm water taps.

Slindon/ Road Mission #1/ Wegpunkt #1

 14. Mai 2023 in England, Slindon



Zeit
11 Uhr

Teils bewölkt
 16 °C

Höhe über NN
46 m



Ab durch den South Downs National Park



Slindon...Erster Wegpunkt für heute!



Man wohnt durchaus...



...edel, so am...



...Pöter der Heide!

East Dean/ RM#1/ WP #3

 14. Mai 2023 in England, Eartham



Zeit
11 Uhr

Teils bewölkt
 16 °C

Höhe über NN
73 m



Eartham ist Wegpunkt #2 und hat an diesem Footprint eigentlich nichts zu suchen!



Aber wenn man mit 120 durchs Gemüse brettet verschimmen halt die Orte ein wenig.



Jetzt aber Wegpunkt #3:



East Dean, aufgenommen von Westen...

Singleton/ RM #1/ WP #4

🇬🇧 14. Mai 2023 in England, Singleton



Zeit
13 Uhr

Bewölkt
☁️ 18 °C

Höhe über NN
58 m



Alles wissenswertes auf EINER Tafel?!



Thank you very much! Paperclip was traded in for a tennisball! (But why not for the TV-Set?!)

Goodwood Motor Circuit/ Wegpunkt #5

 14. Mai 2023 in England, Chichester/Goodwood Airport



Leider heute geschlossen.

Zeit

13 Uhr

Bewölkt

 17 °C

Höhe über NN

11 m






Oh Gott!!! Hoffentlich sehen das nicht die Eltern!



Ob hier auch links gefahren wird?!



Start und Ziel. Heute leider nicht :(



Teams beim Fotoshooting an der Startlinie



Er darf nicht mit, die Herren sitzen beim Lunch!



Stonehenge

 14. Mai 2023 in England, Stonehenge

Paar Steine, gestapelt und stehend.



Martina Kirchlechner Sehr nette Idee mit dem Strauß 🦩 🤔 🤔

Zeit

15 Uhr

Bewölkt

 19 °C

Höhe über NN

89 m





Steinalter...



Steinalte vor Altsteinen



Muttertag!

Clifton Suspension Bridge Bristol

 14. Mai 2023 in England, Clifton

Die Clifton Suspension Bridge ist eine Kettenbrücke über den Fluss Avon im Südwesten Englands. Sie ist das Wahrzeichen der Stadt Bristol.

Zeit

18 Uhr

Bewölkt

 15 °C

Höhe über NN

97 m



Clifton Suspension Bridge



Die White cliffs..... ne, White Clifton Suspension Bridge



Unverschämt! Die nehmen glatt 1 Pfund Maut!



Das Avon-Tal mit vollgekrackelter Felswand. Hübsch!




Die Linse ist auf der falschen Seite der Kamera (und Du auch!!!)



Baum vor Brücke (ist aber auch ein schöner Baum)

Overnight stay in Bristol

 14. Mai 2023 in England, Hallen

 A.U.A. Racing Das ist die Berwick Lodge. Ein kleines und feines Boutiquehotel bei Bristol

 Andi Ki Sehr cooles Hotel 🍷

Zeit

18 Uhr

Bewölkt

 16 °C

Höhe über NN

70 m



James! Die Koffer bitte!



Fotografie ist Teamarbeit!



Der Brunnen sieht jetzt irgendwie römisch aus. Hmmm.....



Die Eingangshalle und Rezeption. Hier haben sogar die Gästetoiletten einen Kamin!



Die Bar nicht, ist aber auch in Ordnung!



Treppaufgang mit Hingucker



Die Gesindequartiere...



Und das Zimmer für die Herrschaften (Schrank nach Narnia steht links!)



Der Garten mit freisauendem Wild



Der Speisesaal. Jetzt brauche ich nur noch eine Rohrzange!



Gleich beim ersten Bissen hat man mir ins Essen gesch...ossen. Eisenhaltige Ernährung nach Jägerart!





Einfach alles daran ist schön!!! Tagesaufgabe erledigt!



Tintern/ Tag #3

 15. Mai 2023 in Wales, Tintern Abbey

 Klaus Pinguin Schreibfehler? Heisst doch eigentlich "Tindern"?

 Nils M. Ist das gleiche, nur für Verehrer der Rückansicht!

Zeit
10 Uhr

Teils bewölkt
 11 °C

Höhe über NN
22 m



Klosterruine



Wissen im Vorbeifahren: Steht schon seit 1131 da! Und weiter...

& Base Camp.

IMPORTANT: If you want to fulfil the Road Mission and arrive at the Action Point on time, you have to get up very early! As we want to see all teams in time at the Action Point, you get an extra joker for 50 kilometer of motorway use today for free!

TASK OF THE DAY:

Today's task is finding the Knights of the Island Action Point & Base Camp in the heart of Wales where all rough knights & nature ladies will enjoy a memorable evening together at the Irish Sea surrounded by the beautiful nature of Wales.

To get the points for the task of the day, you have to participate in at least one Action Challenge. Don't worry, it doesn't hurt.

On the next page, you will find directions how to find the Action Point & Base Camp.

ACTION POINT:

Two Action Challenges will take place at Action Point Wales. You can only complete these Action Challenges be-

Aufgabe des Tages! Puh! Pünktlich?! Wir?!

Llanthony Priory/ Road Mission/ WP #2

 15. Mai 2023 in Wales, Llanthony



Und wir haben auch einen Schirm.

Zeit

12 Uhr

Bewölkt

 12 °C

Höhe über NN

240 m





Hat auch schon bessere Tage gesehen.



Warten wohl noch auf Handwerker...



Cabriodach



Hier steht es sogar dran... Bei dem Namen wirklich mal hilfreich!



Zaungast!



Als nächstes fotografieren wir jeden einzelnen Stein von jeder Seite!



Ein informatives Schild in Schriftgröße 1.



Trade #2!! Thank you very much, Andrew! Good luck with your new hairpin!

Black Mountains und Gospel Pass

 15. Mai 2023 in Wales, Pen y Beacon



Zeit

12 Uhr

Bewölkt

 11 °C

Höhe über NN

528 m





Für Preißn schon fast ein richtiger Berg!



Trotz Hecken und nur einer Spur freie Fahrt,....!




...es sei denn, man hat die Polarbären vor sich!



Man kämpft sich so....



...nach oben auf den Pass.



Blick zurück...



...und nach vorn!



Windig war es! Zumindest angesichts des Horizonts...



Hinterm Bach wird's flach....



Hay-on-Wye/ Roadmission/ WP #3

 15. Mai 2023 in Wales, Hay Castle

Kleiner Zwischenstopp zum Kaffeekränzchen

Zeit

13 Uhr

Bewölkt

 13 °C


Höhe über NN

109 m





Castell Y Gelli
Hay Castle



**Porth i'r gorffennol
A gateway to the past**

Y porth godidog hwn o'r 13^{ed} ganrif sydd â'r gatau amddiffynol hynaf sy'n dal yn gweithio yn y Deyrnas Unedig. Mae'r porth wedi goroesi sawl gwarchae yn yr Oesoedd Canol, gan gynnwys ymosodiadau gan y Brenin John o Loegr ym 1216 a Llywelyn Fawr ym 1231.

This magnificent 13th century gateway has the oldest working defensive doors still in situ in the UK. It has survived numerous sieges in the middle ages, including attacks by King John in 1216 and Llywelyn the Great in 1231.

Schild ohne Info... Bitte bei Wikipedia nachschlagen!



Märchenonkels Gartenstuhl. Hat wohl Mittagspause...



Hay-on-Wye City Centre



Also ich habe hier "Prints" gelesen! Der Kameramann wohl auch...



Eingang...



...und Ausgang zugleich! Actionpics sind was tolles! Danke dafür!



Ein leichtes Mittagessen mit Kaffee und 800g-Sandwiches. Wir haben heute ja Zeit...



St. Davids - Action Camp #1

 15. Mai 2023 in Wales, River Alun

Stopp an Tag 3 in St. Davids in Wales.



 Martina Kirchlechner Schickes Hotel und schönes Auto 🚗

Zeit

17 Uhr

Sonnig

 12 °C

Höhe über NN

21 m




Auto in Tarnfarbe. Zum Glück haben wir noch Streifen aufgebracht.



Porthclais Campingplatz... einige krampfen schon bei Erwähnung des Wortes!!



Blick Richtung Osten. Für solche Küsten haben sie Geld!



Posing vor dem besten Hause am Platze...




Mit Piano....



Willkommens- (oder Abschieds-?!) getränk



Ja, so stellt man sich Camping vor!!!



Bei derart viel Platz lauern aber auch Gefahren...zum Beispiel hohe Wannenränder!



Mwnt Beach/ Tag #4/ Roadmission #1

 16. Mai 2023 in Wales, Mwnt beach

Zeit

11 Uhr

Sonnig

 12 °C

Höhe über NN

22 m



Beauty at the Mwnt (gesprochen "Munt") beach

to go for a walk and enjoy the scenic views of the waterfront.

Or take a ghost tour: Liverpool has a rich history of ghosts and hauntings, and there are several ghost tours available in the city. These tours typically take you to haunted sites and tell stories of Liverpool's spooky past.

TASK OF THE DAY:

THE FIFTH BEATLE AND THREE GRACES

A picture of a team member dressed like a Beatle next to Liverpool's Three Graces.

OFF-ROAD MISSION

BOULDER LANE SNOWDONIA - DOLWYDDELAN TO CAPEL CURIG:

Start in Dolwyddela. Take for example Allt Singrug Road to start the trail direction north. The first part is forested and the second part has stunning views. The trails ends near Capel Curig.

Be aware that this mission might take you 1 hour extra time.



Das Kliff... das ist für viele zu hoch!



Beweisbild vor der Church of the Holy Cross



Klippenweg, sicher sicher?!



Da ist ein Delfin drauf! Isch schwör ey!



Blick Richtung Westen. Wie die Küste kann hier abrutschen?! WARUM SAGT EINEM DAS KEINER?!



Strände homs a, diese Waliser

Tywyn

 16. Mai 2023 in Wales, Pendre Railway Station



Zeit
14 Uhr

Sonnig
 14 °C

Höhe über NN
11 m



Das Kino ist leicht zu übersehen...



Man liegt hier schon länger...



Ein Tor hat die Kirche auch! Boah!



Mäßiges Interesse, der Tag ist ja noch lang!



Tywyn (kein Lennister!) Kirche



Nochmal Kirche... alles für die Architekturverliebte Frau!



Mach Loop

 16. Mai 2023 in Wales, Cross Foxes

Leider keine Flugzeuge heute gesehen. Ansonsten sieht es dort so aus: https://youtu.be/WEL__Q2gMng

Zeit

15 Uhr

Teils bewölkt

 14 °C

Höhe über NN

328 m

flying as low as 250 feet (76 metres) from the nearest terrain.



To the south of the Mach Loop there is an area called Tactical Training Area 7T in which there are many

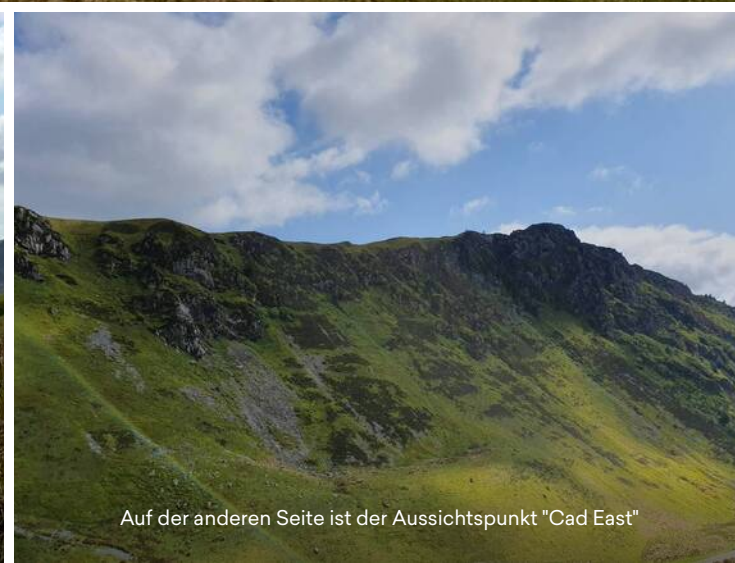
Also von allen Seiten, aber immerhin in eine Richtung!




Einflugschneise Blick Richtung Norden



Und Blick Richtung Süden




Auf der anderen Seite ist der Aussichtspunkt "Cad East"



Für einige zu hoch...



Jep!



Nachbrennerschafe... a bisserl angesengt.

Snowdon/ Roadmission #2/ Wegpunkt #3


 16. Mai 2023 in Wales, Nant Gwynant



Zeit
17 Uhr


Teils bewölkt
 14 °C

Höhe über NN
70 m





Teil Tal 2




Irgendein Teil 3




Wissen im Vorbeifahren: Der Snowdon ist der höchste Berg (?) von Wales



Good Morning Liverpool/ Tag #5

 17. Mai 2023 in England, Moorfields Railway Station

 Klaus Pinguin Dann schick doch mal ein Bild von dem Pool!!!

Zeit

8 Uhr

Bewölkt

 12 °C

Höhe über NN

18 m



Das Hotel war mal eine Bank



Auch Water Street



Fenster in der Hotelbar. Anscheinend zahlen wir hier zuviel, dass die sich so etwas leisten können..



Aloft Hotel Liverpool



TO LET
Flexible Office Space
1469 sq ft - 5876 sq ft
Matthews
Goodman
matthews-goodman.co.uk
1 236 4552

LEMON
Lime

hungryhouse

JUST EAT

Lemon & Lime

Water Street, haben hier aber trotzdem lieber Bier getrunken

LAND

nd again and cross-
u've spent the night
be in Glasgow to-
start!

leading straight up
al English tourist
ring nature again,
etypal British sea-

nal Park! Here you
f the day, the Off-
day!

ark is known for
lude the highest
e, and the most
England, includ-
and Ullswater.
oximately 2,362

ng the Coniston
30 mph. In the
e scene of many
speed record.
ell achieved a
r (515 km/h)
his Road Mis-
nearby.

ss the Hadri-
l. It was the
alking el-

TASK OF THE DAY:

CAR POOL ENGLAND

In the countryside of England, it's very common to share a ride with your friends, neighbours, colleagues and even strangers to get from A to B. So, this will be your task of the day in the Lake District National Park. After you have fulfilled this task, there will be even fewer strangers in the rally ...

THE CAR POOL RULES:

1. You have to switch your copilot with a copilot from another rally team.
2. You have to pick up your new copilot at the bridge where Wrynose Pass meets Hardknott Pass. There are small parking possibilities where you can wait for your new companion.
3. On your ride, tell each other your best joke. The one who is laughing, loses the game! At junction Hardknott Pass and Austhwaite Brow, next to King George IV Inn, you can free your new friend and get your old copilot back. Write down the winning joke into the notes.

OFF-ROAD MISSION

Aufgabe für Tag #5/ easy, wenn man eh mit zwei Teams fährt!



Lake District National Park


 17. Mai 2023 in England, Nibthwaite

Zeit
11 Uhr

Bewölkt
 13 °C

Höhe über NN
35 m







Coniston Water/ Roadmission #1

 17. Mai 2023 in England, Coniston

Zeit

12 Uhr

Bewölkt

 14 °C

Höhe über NN


61 m




Wegpunkt #1: Mit max. 30mph am See entlang fahren



Für den Fahrer eine neue Erfahrung!



Entenfamilie mit wachsamer Mama!



Blick nach Süden



Wrynose Pass/ Aufgabe des Tages

 17. Mai 2023 in England, Little Langdale



Martina Kirchlechner Das arme Auto 😞



A.U.A. Racing Der kleine ist tapfer. 😊

Zeit

13 Uhr

Bewölkt

 14 °C

Höhe über NN

94 m

Video



Da geht es rauf???



Na Hallo! Das ist hier die natürliche Umgebung für einen TT!



Meinen die das ernst?



Die meinen....



...das ernst!





Hardknott Pass

 17. Mai 2023 in England, Eskdale

Zeit

14 Uhr

Bewölkt

 14 °C

Höhe über NN

425 m



Und Zack...



Profis am Werk! Man beachte die Kamera: 3km Asphalt gefilmt!



Immer diese chinesischen Touristen!




King George IV: Ende der Tagesaufgabe.



...ist das Führungsfahrzeug weg!



Hadrian's Wall/ Road Mission #2

 17. Mai 2023 in England, Haltwhistle



Martina Kirchlechner Guat schaut's aus 😊

Zeit


20 Uhr

Bewölkt

 11 °C

Höhe über NN

184 m





Der Wall mit einem "Milecastle" auf der linken Seite



Beweisfoto Roadmission #2



Noch schöner???



A bisserl was zum Lesen



Alter Steinbruch



Letzte Etappe nach Glasgow. Heute brauchen wir einen Autobahnjoker!



Accommodation in Glasgow/ Tag #6

 18. Mai 2023 in Schottland, Busby Railway Station

The Busby Hotel

Zeit

9 Uhr

Bewölkt

 13 °C

Höhe über NN

84 m





Halbes Auto vorm Hotel



Zum Glück noch ein Feierabendbier und -flobier (aka Gin Tonic) bekommen



Angeblich tolles Bild (?) Tankt sonst der Chauffeur?!

famous
nan Viaduct.
From Glenfinnan the road winds another 35 km
to our Action Point and Base Camp directly at the
beach.

TASK OF THE DAY:

Today's task is finding the Knights of the Island
Action Point & Base Camp in the Scottish Highlands
where all rough knights & nature ladies will enjoy
another memorable evening together on a beach in
the beautiful nature of Scotland.

To get the points for the task of the day,
you have to participate in at least one Action Challenge.
Don't worry, it doesn't hurt.

**On the next page, you will find directions how to
find the Action Point & Base Camp.**

ACTION POINT:

Two Action Challenges will take place at Action
Point Scotland. **You can only complete these Action**
Aufgabe des Tages. Also erst einmal hinkommen!



Loch Lomond

 18. Mai 2023 in Schottland, Rowardennan

Zeit

11 Uhr

Bewölkt

 13 °C

Höhe über NN


30 m



Unser erstes Loch!



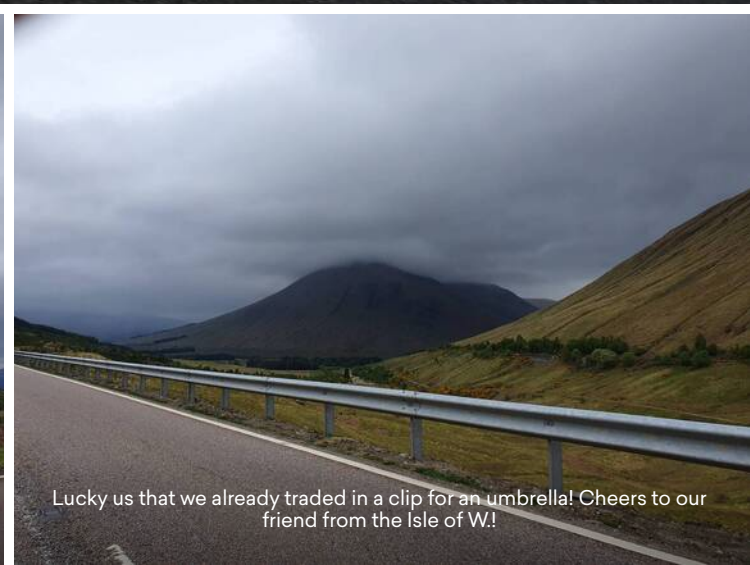
Bekannt aus "Tim und Struppi"



Blick Richtung Süden! Ein wirklich langes Elend, dieser See!



Hi! Lands....



Lucky us that we already traded in a clip for an umbrella! Cheers to our friend from the Isle of W!



Gualachulain/ Road Mission

 18. Mai 2023 in Schottland, River Etive

Zeit
14 Uhr

Regen
 12 °C

Höhe über NN
6 m



Drunt'im Tal...



...sitzt hier nicht mal das Ottili!



Ein Loch-lein gibt es auch



Das Haus soll man aus "007-Skyfall" kennen. Ja, jetzt, eventuell...!?



Cover Shot zu viert! Kulturelle Aneignung auf höchstem Niveau! YEAH!



Highland Haka! Gleich mehrere Kulturen angeeignet...



Roadmission: Cover Shot. Also wir gehören auf eine Titelseite! Auf den "Leuchtturm" vielleicht...?!



Glenfinnan/ Harry Potter Viadukt

 18. Mai 2023 in Schottland, Glenfinnan



Martina Kirchlechner Wow 🤩 super schön 🥰

Zeit

16 Uhr

Regen



11 °C

Höhe über NN

5 m



Bild aus dem Internet geklaut...Trotzdem schön!



Das auch!



Dieses ist echt!



Das ist echt...weit!



Na endlich mal eine vernünftige Drohnenabwehr!



Gehen Sie weiter, hier gibt es nichts zu sehen!



Tor von Oli Kahn...das konnte schon mal zuwachsen...

Glen Road Viewpoint

GLENFINNAN STATION & VIADUCT TRAIL

VOLUNTEER WITH BUILDERS
Contact Glenfinnan Station Museum if you would like to join the team of volunteers.

BEACHFUR BIRCH WOOD
The Viaduct Trail traverses rough hillside terrain. Sturdy footwear is required.

GLENFINNAN VIADUCT VIADUCT CONSTRUCTION
Built in stone (designed by Robert McAlpine & Sons, 1891-1898, approved in 1901).

BRIDGE 63 - GLENFINNAN VIADUCT
First railway bridge of large spans (UK).

BRIDGE 64 - GLENFINNAN EXTENSION SHEEP CREEP
Overlaid on stone under construction, 1902.

GLENFINNAN DINING CAR
For a well deserved rest at the end of your walk, visit the cafe and refreshment bar.

GLENFINNAN EXTENSION VIADUCT
For a well deserved rest at the end of your walk, visit the cafe and refreshment bar.

GLENFINNAN VIADUCT TRAIL - an upland footpath to Glenfinnan Station
The trail traverses rough hillside owned by Glenfinnan Estate. Sturdy footwear is required.
Remember: you are responsible for your own safety.

The path was:

- built in 2012 by Glenfinnan Station Museum with funds from the Heritage Lottery Fund.
- upgraded in 2019 by the West Highland Community Rail Partnership with funds from the rail industry.

The path is maintained by volunteers. Call in at the Station Museum if you would like to lend a hand!

Glenfinnan Viaduct was:

- built in concrete - a pioneering material at the time
- designed by engineers Simpson & Wilson, constructed by "Concrete Bob" McAlpine, 1897-1899,
- opened for operation in 1901.

It took hundreds of years to build the viaduct. Look closely at the concrete and see the world gone beyond of their shadowing.

Warning
Do not trespass on the Railway
Penalty £1000

BE AWARE:
The Viaduct is part of the National Rail Network.
Trains may appear at any time.

PATH GRADIENT PROFILE elevations & distances in metres

Download the Viaduct App for your Trail Guide and free admission to Glenfinnan Station Museum
<https://glenfinnanstationmuseum.co.uk/viaduct-trail>

KNOW THE CODE BEFORE YOU GO

HELP US LOOK AFTER THE COUNTRYSIDE: LEAVES & LITTER ONLY ON THE PATH! Maintenance is by volunteers. Would you like to help? Contact the museum.

NOTE: No drones, unless by agreement with Glenfinnan Estate.

Das ich das noch erleben darf. LESBARE Informationen!



Camusdarach Beach/ Action Camp #2

 18. Mai 2023 in Schottland, Morar Bay

Heute zelten.

-  Martina Kirchlechner Oh nein 😞
-  Martina Kirchlechner Im Schottenrock 😂
-  Nils bist du das mit Schottenrock? [Jutta]
-  Nils M. 😞
-  Martina Kirchlechner Tolle Beine jedenfalls
-  Absolut klasse Beine [Jutta]

Zeit
18 Uhr

Bewölkt
 12 °C

Höhe über NN
11 m

Video 



Wagenburg. Man weiß ja nie, wer des Nachts so über einen herfallen will!



Blind fahren....Eigentlich kein Unterschied zum Rest der Tour!



Durchwachsenes Ergebnis bei A.U.A. #1: Ein Hütchen, zwei Hasen und ein Schaf...



Ca. 3/4 des Starterfeldes sind da



Und auch hier wieder das optimale Fahrzeug! Ich bin entgeistert...



Aber die Holländer sind auch nicht besser...



Man darf den Kerl einfach nicht an die Kamera!!!



Schwerer Transporter und leichtes Spähfahrzeug



England? Echt?



Ja, echt!



Man versammelt sich...



Doppelzimmer ohne Bad



Passend zur Wagenfarbe. Eh kloar!



So sieht es ja fast gemütlich aus!



Tag #7/ Campen ist Mist!

 19. Mai 2023 in Schottland, Banavie Railway Station



Martina Kirchlechner Aha, Ritterspiele?



Alexandra Alten Fröhliche Allerseelen, Ladies!



Nils M. Natürlich bist Du das!

Zeit

10 Uhr

Bewölkt

 11 °C

Höhe über NN

40 m



and are often mistaken for palms. You can visit the town
Ceilidh Place, a cultural hub in Ullapool, offering a
restaurant, bar and live music venue. The Ceilidh
Place is a great place to meet locals and experience
the vibrant culture of the area.

TASK OF THE DAY:

"THERE CAN BE ONLY ONE"

If you don't want to master headless the next stages, you must fulfil this task and prove that you are a real Highlander. So, find the famous **Eilean Donan** Castle and initiate a battle scene like the MacLeod clan would do! The right outfit for it is compulsory! For the right dialogue to the battle scene, you can say the following:

"I am Connor MacLeod of the Clan MacLeod." - This is how the Highlander always introduces himself.

"It's better to burn out than to fade away." - This is a quote from Kurgan, who is the main antagonist.

SECRET MISSION:

Today you can complete the first Secret Mission. In order to do this, you must first find the SAC contact



Eilean Donan Castle

 19. Mai 2023 in Schottland, Eilean Donan Castle

Who wants to live forever?

Zeit

12 Uhr

Bewölkt

 12 °C

Höhe über NN

6 m



Tagesaufgabe erfüllt! Einziges Team mit einer authentischen Enthauptung!



Leider nur von außen




Blick auf den Loch Alsh



Auch hier wird man gemolken.. Blick aufs Besucherzentrum



Bekannt aus Film und Fernsehen





Bealach Na Bà

 19. Mai 2023 in Schottland, Bealach na Bà

Hoßt "Pfad der Kuh" oder "Vieh-Pass". Wie gut, dass die uns alle da hinübertreiben...

Zeit

14 Uhr

Bewölkt

 14 °C

Höhe über NN

602 m




Blick auf das Trockendock. Hier muss ich mir auch mal eine Bohrinseel bestellen...



Das hat schon was!



Toller Blick auf die Lagerhallen!



Höher, immer höher!



Blick auf das Dach



Bis der Bus oben ist lesen wir uns schon mal ein...



Na endlich: Wieder nicht lesbar, dafür aber schön bunt!



Da ist ein Post im Post!



Secret Mission: Yeti fangen!



Da ist ein Delfin/Yeti versteckt!



Panoramen kann er dank Horizontstabilisierung!



Mittagspause in Applecross

🇬🇧 19. Mai 2023 in Schottland, River Applecross



Martina Kirchlechner 😊

Zeit
16 Uhr

Bewölkt
☁️ 14 °C

Höhe über NN
31 m




Hat man je einen schöneren abgekauten Tisch gesehen? Definitiv ein Foto wert!



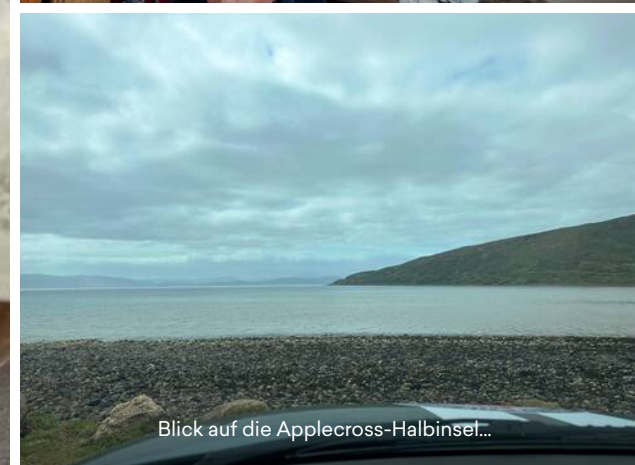
Endlich bekommt der Bua sein Seafood! (Keiner von uns!) Der Tag ist gerettet!



...und Haggis- Sandwiches für den Mann mit dem Eisenmagen! (Keiner von uns!)



Es liegt also nicht am Horizont! Man kann auch Innenfotos schießen!



Blick auf die Applecross-Halbinsel...



...von Applecross aufgenommen



Good morning from Gairloch/ Tag #8

 20. Mai 2023 in Schottland, Loch Shildaig



Martina Kirchlechner Wunderschönen guten Morgen euch vier 😊

Zeit

8 Uhr

Bewölkt

 12 °C

Höhe über NN

24 m






Schaut unschuldig, hat aber BEIDE Autos getroffen!



VW&TT&B&B



Falls ein Tsunami kommt



Aufgabe des Tages #8: Das Hölzchen hatten wir am Start bekommen. Mal schauen, wo man sich trifft!

DAILY
DISTANCE
TEMPERATURE



Achmelvich Beach

 20. Mai 2023 in Schottland, Loch Roe

Zeit

12 Uhr

Bewölkt

 13 °C

Höhe über NN

9 m



Also irgendetwas stimmt mit dem Horizont nicht,...



Nur was? Ich komme nicht drauf..



Oh nein! So rutscht der ganze Sand doch ins Meer!



Aaah! Viel besser!



North West Highlands

 20. Mai 2023 in Schottland, Unapool

Zeit

13 Uhr

Bewölkt

 16 °C

Höhe über NN

65 m




North West Highlands Geopark, man sieht's an den gefalteten Gesteinsschichten



A geological sandwich Sreath air muin sreath

For many people, this is one of the greatest views in Britain – and for geologists it's also one of the most exciting! Look at the scene across the loch and you can see two lines running across the mountainside. These form the boundaries between two very different rock types that tell us a lot about how this area was formed.

Dha mòran, is e seo fear dha na seallaidhean as fheàrr ann am Breatainn – agus e fàrraingeach dha rithib do gheòlaidhean! Thoiribh sùil thar an loch a'ch am faic sibh dà loidhne o' tuath tarsainn na beinne. 'S e cùisichan a tha seo a'adair d'fàic seòrsa chlach a tha ag innse mòran air cruthachadh na tìre seo.



NORTHWEST HIGHLANDS ROCK IAR-THUATH

There are three main rock types in the Northwest Highlands: Lewisian Gneiss, Cambrian Quartzite and Devonian Slates. Lewisian Gneiss is the oldest rock in the world, over 4 billion years old. Cambrian Quartzite is a hard, crystalline rock that was formed from sandstone about 500 million years ago. Devonian Slates are younger, formed about 360 million years ago. They are all part of the 'geological sandwich' that makes up the Northwest Highlands.



An underground shuffle
The layer of these three rocks where a landscape carved in ancient granite joins with granite. The granite was originally sea sand which through time became rock. The upper line is the Glenelg Thrust. This is a major fault that formed in great upheavals in the Earth's crust about a quarter of a billion years ago. It is a major tectonic boundary of land and the sea.

Danna fòn tolmh
Tha an t-àirde a' sìneadh air na h-àirdeachas seo o' còmharrachadh for a' bhàil an gnèis a' dèanamh o' còmharrachadh o' chlàibh. 'S e 'Glenelg Thrust' a' bhàil an t-àirdeachas seo. Tha seo na loidhne-ghràinneach a' bhàil an t-àirdeachas seo. Tha seo na loidhne-ghràinneach a' bhàil an t-àirdeachas seo. Tha seo na loidhne-ghràinneach a' bhàil an t-àirdeachas seo.

Oldest on the top - and bottom!
Take a closer look at the Glenelg Thrust. We would expect to find granite rock sitting on top of older rock. But here we have a sandwich of sorts, where 'young' Cambrian quartzite is sandwiched between layers of ancient Lewisian gneiss, which is about 4,000 million years old.

Acas a' sìneadh air an t-àirdeachas seo o' còmharrachadh for a' bhàil an gnèis a' dèanamh o' còmharrachadh o' chlàibh. 'S e 'Glenelg Thrust' a' bhàil an t-àirdeachas seo. Tha seo na loidhne-ghràinneach a' bhàil an t-àirdeachas seo. Tha seo na loidhne-ghràinneach a' bhàil an t-àirdeachas seo.


Did you know?
Geologists were first puzzled by the shiffling layers of rock in this area in the 19th century. A debate raged as they attempted to understand what had happened. Visit Newton Crag, where some of the first outcrops of the rocks were found.



An robh fios agad?
Chuaic a' t-samhraidh muir air na geòlaidhean muir a' bhàil an t-àirdeachas seo. Tha seo na loidhne-ghràinneach a' bhàil an t-àirdeachas seo. Tha seo na loidhne-ghràinneach a' bhàil an t-àirdeachas seo.



Hier steht es auch (wenn man es denn lesen könnte...)



Besser, aber die rechte Seite war wohl nicht so interessant...

Mit Wolken ist es auch schön (Verdeckt bleibt offen!)

Weiter mit Vollgas durch die Highlands...



Normalerweise liegen die Straßenschilder HINTER uns so da!



Berge mit...



... und ohne Wolken!



Hier was für die Pflanzenfreunde: Die Heide blüht!



Auch die Hochmoore sind hier irgendwie schief...



Autofahrendes Schaf... Challenge erledigt! Aber ob das Lamm schon alt genug zum Autofahren ist?



Smoo Cave

 20. Mai 2023 in Schottland, Sangobeg

Zeit
15 Uhr

Bewölkt
 14 °C

Höhe über NN
Meereshöhe

SMOO CAVE


www.smoo-cave-tours.com

Tour Operating Hours

June, July*, August 10am - 5pm
April, May, Sept, Oct 11am - 4pm
Nov - March NO TOURS

*No tours on 'Games Day' (the last Friday of July)

To get up to date info on whether the tours are running call: 01971 511492
(updated each morning at 9.30 am)



Rain:
The area shown on the map presents the catchment area of rain fall that flows into Smoo Cave. Heavy rain will cause the cave to flood, at such times there will be no tours.

WIND:
A strong south west wind will affect Loch Meadaidh situated at the centre of the water catchment's area. At almost a mile long a strong south west wind moves large volumes of water in the direction of the Smoo Cave. This causes the cave to flood and there can be no tours. The cave is still accessible but boat trips to the inner chamber are suspended.

As a member of the Scottish Cave Rescue organisation, there is no way we would run a tour in unsafe conditions as the rescue would be much too embarrassing!

Tour Prices:

Adults - £10

U16's - £5

CASH ONLY

Due to a lack of signal we are unable to accept card payments

This is NOT a boat tour.

This is a short caving trip so please wear sensible footwear

Smoo Cave

Uamh Smudha

Smoo came from the Norse, Smúga, meaning cave but did you know Geodha or Uamh are Gaelic names meaning cave or cove?



Viking evidence including deposit of ship nails tarragan, rivets drithleanan and metal slag spruilleach mheatall indicates not only fishing, but boat building and repair.

Also recovered during excavation cladhachan were pieces of worked bone cnàimhean and antler cabar fashioned into pins and possibly knife handles casan sgeinean dating from the 12th-13th centuries.

Digging Deeper

A' cladhach nas doimhne

Archaeological excavations cladhachan arceòlais have established that the main cave and three of the adjacent small caves have been both workshops and home to many generations of seafarers.

The most obvious remnant of life in the past is the shell midden òrach shligean, shown in the image on the left, which you walk past as you enter the cave.

Look out for shells sligean, small pieces of animal bheathaichean and fish bones cnàimhean eisg and flecks of charcoal gual-fhiodha protruding from the ground.

This evidence of a past life at Smoo was discarded by many different people, possibly as long as 7000 years ago when the first hunter-gatherers sealgairean tìonail arrived in the north of Scotland Alba.

A winch can be seen on the shore which was used to haul small boats above the high water mark. The 18th century ruin you can see, was used for storing fishing equipment. Smoo continued to be used by fishermen into the 20th century.




The Highland Council
Comhairle na Gàidhealtachd
Produced for
The Highland Council
Planning & Development Service
2008


...brauchen Sie einen besseren Fotografen!



Smoo Cave: eine Salz- und Süßwasserhöhle



Von hier das Salzwasser.



...und von hier das Süßwasser



Ausblick vom Eingang



Einblick vom Ausgang



Bei dem Schimmelbefall ist wohl nichts mehr zu machen!



Dunnet Head/ Roadmission/ WP #1

 20. Mai 2023 in Schottland, Dunnet Head

Der nördlichste Punkt in England

Zeit

17 Uhr

Regen

 13 °C

Höhe über NN

78 m





Aber beleuchtet!



Mit Tröte!!!



Was zum Lesen gibt es auch



Spontanes Team-Treffen



Wick/ Aufgabe des Tages

 20. Mai 2023 in Schottland, Wick

Zeit
19 Uhr

Regen
 12 °C

Höhe über NN
8 m



Beiweisfoto mit Zeitung und Datum. Immerhin 31 Teams vor Ort!



Und mit genug Spiritus brennt es auch ganz gut...



Zurück nach John o'Groats. Und unser Fahrer wollte heute unbedingt campen...:)



John o' Groats/ Tag #9

 21. Mai 2023 in Schottland, John O' Groats

Guten Morgen vom nördlichsten Punkt von Schottland

Wersich wundert: Der Name kommt von einem Holländer namens Jan de Groot, der hier 1496 eine Schiffsverbindung auf die Orkneys betreiben haben soll.

UND: Angeblich konnte er am Anfang lediglich einen Satz auf Englisch:

I AM DE GROOT! (Marvel lässt grüßen!)



Martina Kirchlechner Wer schwächelt da ?



Nils M. Alles in Ordnung! Flo geht's gut! 😊

Zeit


8 Uhr

Bewölkt

 9 °C

Höhe über NN

9 m





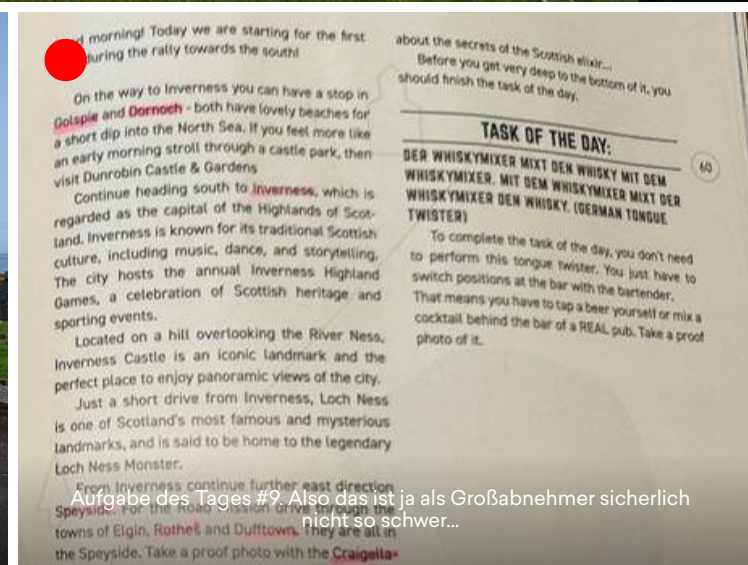
Vom Fenster aus kann man auch ein paar wilde Orkneys sehen, die sich im Wasser tummeln...



Erste Ausfallerscheinungen. Ob diese Pillen was bringen?! Oooh.... Schmetterlinge....!



Apartment in John o' Groats: Ein Traum aus 2mm dicken Spanplatten



Aufgabe des Tages #9. Also das ist ja als Großabnehmer sicherlich nicht so schwer...



Auf dem Weg nach Gordon Castle

 21. Mai 2023 in Schottland, The Lake

Highlandgames

Zeit

15 Uhr

Bewölkt

 11 °C

Höhe über NN

21 m

Video



Zunächst ging es ganz schnell...



...dann gar nicht mehr. Zum Glück nur falscher Alarm in Golspie!



Toller Strand mit toller Betonmole!



Noch tollererer Strand in Durnoch



Auch hier optimale Tarnfarbe!



Gordon Castle. Danke an die Jimmy-Damen für den Tipp!



Ersetze Kilts durch Lederhosen und man erkennt keinen Unterschied...



Regionale Highlandgames mit Country Fair:



Mit Musik,...



...Tanz und ...



Warum er die Kugel nicht mehr will? Zu schwer?!



Fighters of Bonnie Prince Charlie are here as well and are so kind to let us use their broadsword...



King Arthur Challenge. Aber wenn das schon doof aussieht:



No bleder geht's immer! "Ritter der Kokosnuss"-Challenge



Craigellachie Bridge/ Roadmission

 21. Mai 2023 in Schottland, Craigellachie

Zeit


17 Uhr

Bewölkt

 13 °C

Höhe über NN

84 m





Die Speyside, in Bronze gegossen...



Fabrik für 2 Tage Kopfschmerzen



Fabrik für schottische Tetrapaks



Dufftown, Hauptstadt des Whiskys (sagen sie selbst...)



Ein Disneyland für Whiskyliebhaber



Sag'ich doch: easy!



Craigellachie/ Tag #10

 21. Mai 2023 in Schottland, Craigellachie

The Land of Whisky.

Met the coolest person in the "Craigellachie Hotel", who helped us with 2 (!) challenges. Thank you, Elise!

Zeit

17 Uhr

Bewölkt

 13 °C

Höhe über NN

107 m



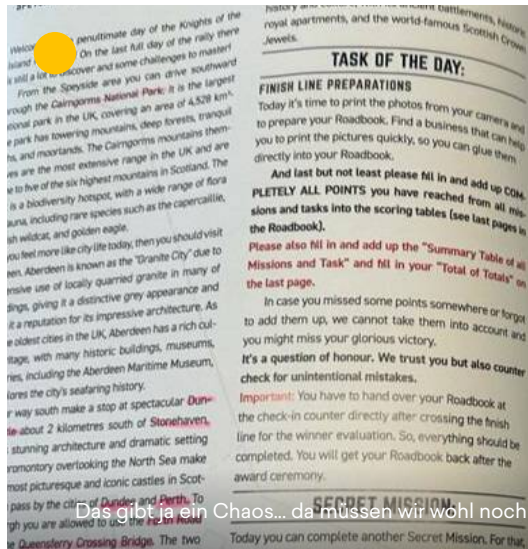
*Ein ehemaliges Eisenbahnhotel (also quasi ein schottisches Intercity Hotel)



So ist es recht: Mit dem Auto ins Intercity Hotel!



Ich glaub, ich pinne!



Das gibt ja ein Chaos... da müssen wir wohl noch was einkaufen!!!



Last Trade completed! A bowler hat for a clothespin, Thank you, Elise (the coolest person!!!)



Die neue Craigellachie Bridge. Die alte fand ich besser!



Durch Dufftown... Alles mit Whisky bezahlt?!



Und wie immer: Schöne Hügel, schöne Farben, schöne Wolken, schiefer Horizont...



Lumsden/ Brick Lane Challenge

 22. Mai 2023 in Schottland, Lumsden

Do you want the picture with the wheels on or off...?!
(Quote FM Auto Repairs)

Zeit


11 Uhr

Bewölkt

 12 °C

Höhe über NN


221 m




Cheers to the guys from FM Auto Repairs in Lumsden!



Thank you for your help with this difficult mission!



Please don't tell the insurance...



And keep the jolly connected... Oh, you already removed it? So better not lean on the car...



The bus looked even more dangerous (but funnier!)



Dunnottar Castle

 22. Mai 2023 in Schottland, Downie Point

Zeit

12 Uhr

Bewölkt

 13 °C

Höhe über NN

33 m



Mann, hat der ein breites Handy!

DUNNOTTAR CASTLE



Owned & Operated by
Dun Echt Estates

**Castle
Opening Hours**

**Daily
9am to 6pm**

Please note that the last entry
is 60 minutes before closing.
Weather Dependant.

Dunnottar Castle is a dramatic and evocative ruined fortress located in a truly stunning cliff top setting.

As you wander around the extensive buildings you will discover an impregnable castle that holds many rich secrets of Scotland's colourful past, helping to bring history alive.

The Castle was the home of the Earls Marischal, once one of the most powerful families in the land.

William Wallace, Mary Queen of Scots, the Marquis of Montrose and the future King Charles II all graced the castle with their presence.

More famously, it was at Dunnottar Castle where a small garrison held out against the might of Oliver Cromwell's army for eight months and saved the Scottish Crown Jewels, the 'Honours of Scotland', from destruction.

A darker chapter in the history of Dunnottar is the gruesome story of the imprisonment of 167 Governors in the 'Whig's Vault' in 1685 following their refusal to acknowledge the King's supremacy in spiritual matters.

The last Earl Marischal was convicted of treason for his part in the Jacobite rising of 1715 and as a result his estates, including the Castle, were seized by the Government.

The buildings were much neglected until 1925, when the 1st Viscountess Cowdray embarked on a systematic repair of the Castle and it was officially opened to visitors thereafter, steadily becoming one of Scotland's must-see tourist attractions.



Please take care when walking round the Castle as there are slopes, steep steps and uneven floors - we recommend that suitable footwear is worn while visiting.

For your safety please do not venture off paths and areas of mown grass.

Dunnottar Castle is a Scheduled Ancient Monument and we ask that you help us to continue to preserve it by not climbing on the buildings and walls.

Dogs Please keep all dogs on a lead.	Tobacco Tobacco for smoking visitors are banned in the Castle.	Disabled Access We regret that due to the steep access path, the Castle may be unsuitable for disabled visitors.	Litter Please dispose of litter in the bins provided at our park.
--	--	--	---

Please download our free mobile app from your retailer app store (only available at Castle kiosk)

FRANÇAIS

Le château de Dunnottar est l'un des vestiges les plus remarquables de la plus ancienne civilisation de la région, celle de la civilisation néolithique. C'est aussi à Dunnottar l'endroit le plus sûr de nos jours, une forteresse qui a résisté à toutes les invasions et qui a servi de refuge à de nombreux rois de la région.


ITALIANO

Il castello di Dunnottar è uno dei resti più spettacolari e indimenticabili della Scozia. Fuori dalle mura di Dunnottar si trova un luogo speciale, quello della battaglia di Dunnottar, dove il Re Giacomo II cercò di resistere contro il generale olandese di Orange.

DEUTSCH

Das Schloss von Dunnottar ist ein der beeindruckendsten und historischsten Bauwerke in Schottland. Das Schloss wurde im 17. Jahrhundert erbaut und diente als Zuflucht für die Königin Maria II. von Schottland.

Guidebook available
to buy at the
Castle Kiosk



Admission Charges

Adult	£10.50
Concession	£9.50
Child (age 5-15)	£4.50
Family (2 Adults + 2 Children)	£27.00
Family (1 Adult + 2 Children)	£17.00
Adult Annual Pass	£25.00
Child Annual Pass	£12.50
Guide Book	£5

DUNNOTTAR CASTLE
Visitor Notice
Please note we are only

Ah ja, ohne Schild wird er wild...



Bissel blöd zum Hinkommen!



War aber wohl auch Absicht...



Wer hier Zeitungen austragen muss hat mein Mitgefühl!



Ein wenig monochrom, das Ganze...



Aber hier am Bach...



...wird es besser!



Mittagspause... Preisgolfer und Preisboxer schreiben der Mutti...



St Andrews with Old Tom Morris

 22. Mai 2023 in Schottland, St Andrews

Zeit
15 Uhr

Teils bewölkt
 13 °C

Höhe über NN
19 m



St Andrews Cathedral (renovierungsbedürftig in ruhiger Lage)



ENDLICH! Für die Hälfte des Teams das Paradies!



Für die Hälfte des Teams das schönste Gebäude der Welt...



Endlich eine Challenge nach seinem Geschmack: "Caddyshack" erledigt! Abschlag mit Biber...




Aber die Innenstadt ist wirklich schön...bis auf die ganzen Golfgeschäfte!




Aber Geld für die heiligen Stätten war wohl nicht mehr da...



Kaputt von vorne...



...von der Seite,...



...und von hinten!



Gedient hat man hier auch



Die Protestanten ham's kaputt gemacht!



Auf der Suche nach einem Grab... Dieses ist nicht das richtige.



Aber dieses hier! Das Grab von Old Tom Morris, Golflegende und Architekt des "New Course"



"Segnung" des mitgebrachten Schlägers (wird demnächst zugunsten unserer Spendenaktion versteigert!)



Calton Hill/ Secret Mission #2

 22. Mai 2023 in Schottland, Calton Hill

...aber warum AUF EINEM BERG? Kennen die unsere Teamaufstellungen?!

Zeit

17 Uhr

Bewölkt

 15 °C

Höhe über NN

93 m




Calton Hill, wie er im Reiseführer abgebildet ist!



Da schwimmen lauter Bohrseln im Firth of Forth.



Beweisbild der Roadmission. Brücke über den Firth of Forth (spricht man aus wie man es schreibt...)



Wie immer alles schief und...



...als Panorama! (Yippieh!)



Hier scheint alles gerade!




Mann fotografiert Mann, der fotografiert.



Mann fotografiert Mann, der einen Mann fotografiert, der fotografiert! (Hallo?! Tag #10!!)



Royal Theatre Pub. Treffpunkt der Teams nach der Secret Mission!



Und bis nachts um halb eins Tagesaufgabe #10 erfüllt!



Good Morning Edinburgh/ Tag #11

 23. Mai 2023 in Schottland, Dalry



 Martina Kirchlechner Sehr schön 😊

Zeit

8 Uhr

Bewölkt

 11 °C

Höhe über NN

59 m



"The Roseate Hotel", der teuerste Schuppen auf der Tour.




Die hatten alles! Zimmer auf der anderen Straßenseite...



...Zimmer direkt zwischen Lobby und Parkplatz...



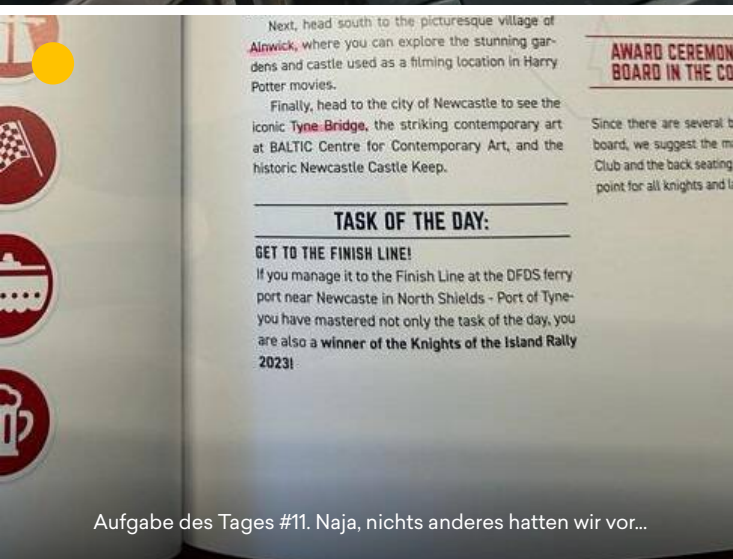
...und bis auf dieses fast nur Miniaturzimmer!



Aber sonst....



Immerhin hatten sie einen schönen Parkplatz für die "Mary Poppins"-Challenge!



Aufgabe des Tages #11. Naja, nichts anderes hatten wir vor...



Aber warum eine Mausefalle direkt unter MEINEM Fenster?!



Lindisfarne on Holy Island

 23. Mai 2023 in England, Lindisfarne museum

Zeit
11 Uhr

Bewölkt
 13 °C

Höhe über NN
22 m



Erst mal hinkommen... Aber jemand hat den Stöpsel gezogen!



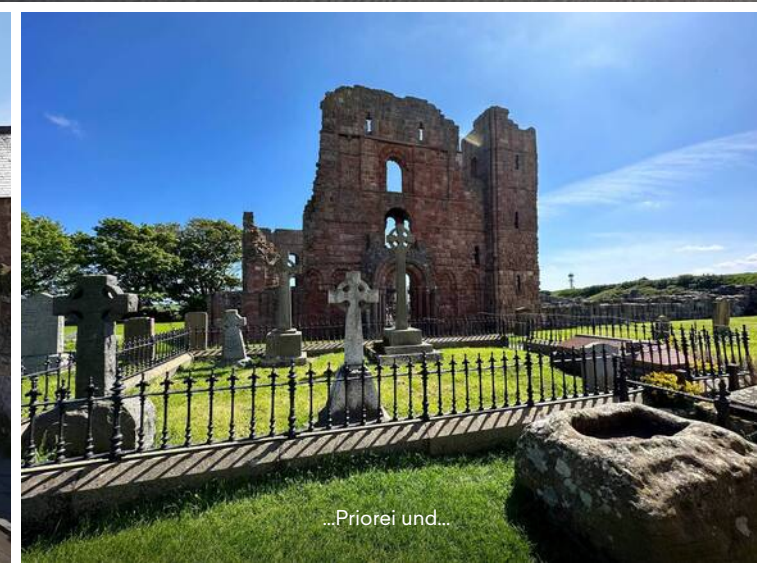
Fahrt durch das Watt. Mal was neues!



Alles da in Lindisfarne. Castle, ...



...City Centre,...



...Priorei und...



Friedhof



Hier sind schon seit 793 die Skandinavier touristisch aktiv... (bekannt aus "Vikings")



Meine Güte... was hat er denn jetzt mit Grabsteinen?!



The Priory and the Church of St Mary

King Oswulf of Northumbria (r. ca 634-42) sought to spread the Christian faith in his kingdom. In 635 he granted the island of Lindisfarne to Aidan, a monk who was consecrated bishop of the renowned monastery on the island of Iona, off the coast of Scotland. Lindisfarne became one of the most important religious centres in the Anglo-Saxon world. On your left is a modern sculpture, St Aidan (1958), created by Kathleen Parbury.

The church of St Mary is built on a similar east-west alignment to that of the priory church. Both churches may occupy the sites of earlier ones: in Anglo-Saxon times major religious sites sometimes had two or more churches aligned east to west.

Religious practise and worship at the church of St Mary continue today.

The 'Potting Stone' between the two churches is the base of an Anglo-Saxon cross. Holy Island brides step over it on their wedding day, in a custom that is said to bring happiness and fertility in marriage.

The Parish Church of St Mary the Virgin on Holy Island



Naja, da fragt man sich schon, wie oft man die Güte über den Stein gehoben hat...



Tolles Schild! Immerhin besser als Grabsteine!



Wir sind hier wohl nicht die einzige Rallye!



Das Watt.... prima Kulisse für:



Tenzing Norgay und Sir Edward Hillary Challenge! Ein Hoch auf die Special Effects!



Harry Potter/ Alnwick Castle

 23. Mai 2023 in England, Alnwick Castle

Zeit

13 Uhr

Bewölkt

 16 °C

Höhe über NN

46 m



Kulisse für Harry Potter (steht zumindest dran!)



Daher haben wir nur unseren besten Fotografen reingeschickt.



Und dafür Bilder von Schildern bekommen! (Ja, es steht was mit Golf drauf...)



Kinder mit Obst und Gemüse?! Traum weiter!!!



Sie haben dort auch einen schönen Garten (mit einer Giftpflanzenabteilung!)




... und einer Verwahrstelle für Kinder!



Dafür nehmen sie dann aber auch 20 Pfund.



Zieleinlauf Newcastle upon Tyne

 23. Mai 2023 in England, Newcastle Port

Zeit

15 Uhr

Bewölkt

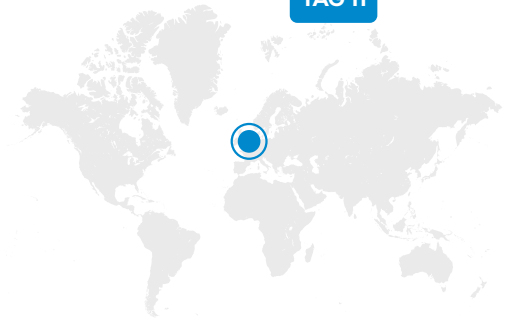
 17 °C

Höhe über NN

17 m



Vorbereitung vor dem Zielfoto (Nein, wir mussten nicht in die Maskel)



Fähre nach Amsterdam/ Siegerehrung

 23. Mai 2023, Nordsee

Zeit
17 Uhr

Sonnig
 11 °C

Höhe über NN
Meereshöhe



Ausparken in Newcastle kann so einfach sein!



COMMODORE
DE LUXE

Ja, es musste mal wieder das Feinste sein!



Aber die Passagiere in dieser Klasse...



Andi aka "Maschine" führt durch die Siegerehrung



Echt? Nordsee? So ruhig? Sieht mir eher wie der Germeringer Baggersee aus!




...und verkündet das falsche Team... Kann ja mal passieren! Glückwunsch Team "Google Maps"!



Einparken in Amsterdam kann so einfach sein...



Warum habe ich das jetzt zwei Wochen lang nicht sehen dürfen?!




Immerhin vorwärts ausparken!




Wieder daheim - 5601 km.

 24. Mai 2023 in Deutschland, Neubiberg

 Andi Ki Welcome back 🍷

 Klaus Pinguin Dan können wir ja am Freitag auf den Platz! Egmatung? Pfaffing? Obing?

 A.U.A. Racing Da spreche ich noch mit der Regierung :)

Zeit

20 Uhr

Bewölkt

 12 °C

Höhe über NN

553 m

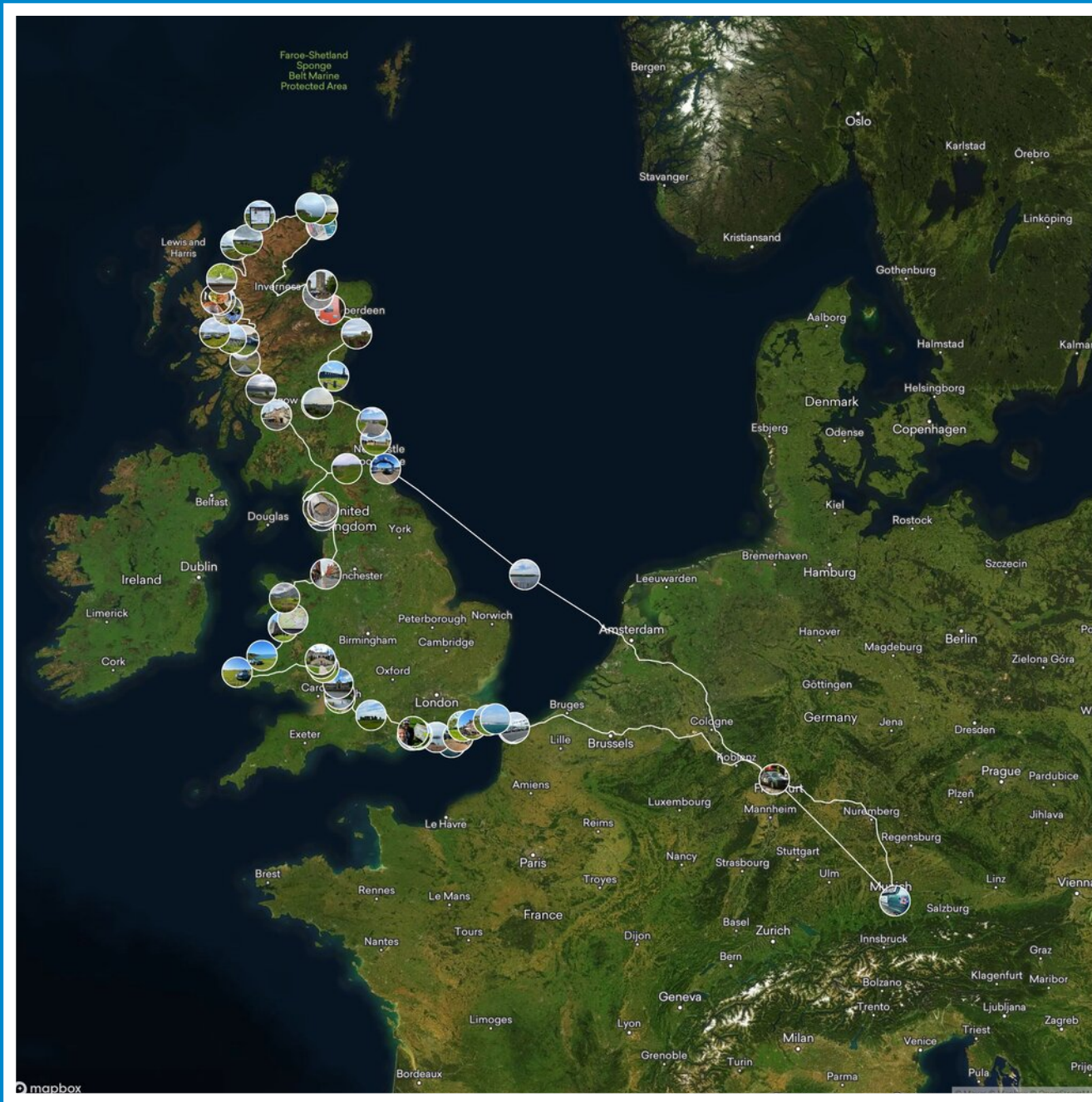


A bisschen zerstört und zur Hälfte krank, aber zufrieden!!



Er schnauft auch ein wenig... dafür gibt es jetzt zur Belohnung einen Satz neuer Reifen!





Deine FindPenguins Reisen in einem Buch.

